

CORAZ  
LEPSZE

**ŚRÓDMIEŚCIE**

KONSULTACJE SPOŁECZNE

**Projekt miejscowego planu  
zagospodarowania przestrzennego  
w kwartale pomiędzy ulicami  
Nowowiejską, Mokotowską,  
Waryńskiego**

# INFORMACJE O KONSULTACJACH

## **JEDNOSTKA ODPOWIEDZIALNA:**

Biuro Architektury i Planowania Przestrzennego  
Urzędu m.st. Warszawy

## **PROJEKT PLANU:**

Miejska Pracownia Planowania Przestrzennego  
i Strategii Rozwoju

Główny projektant: mgr inż. architekt  
Magdalena Jankowska

## **INFORMACJE:**

[www.architektura.um.warszawa.pl](http://www.architektura.um.warszawa.pl)

CORAZ  
LEPSZE

**ŚRÓDMIEŚCIE**

KONSULTACJE SPOŁECZNE

CORAZ  
LEPSZE

**ŚRÓDMIEŚCIE**

KONSULTACJE SPOŁECZNE

**Procedura uchwalania miejscowego planu  
zagospodarowania przestrzennego  
w kwartale pomiędzy ulicami  
Nowowiejską, Mokotowską, Waryńskiego**



Uchwała NR XIV/285/2015  
z 9 lipca 2015 w sprawie  
przystąpienia do sporządzenia  
miejscowego planu  
zagospodarowania przestrzennego  
dla zabudowy w kwartale  
pomiędzy ulicami Nowowiejską,  
Mokotowską i Waryńskiego



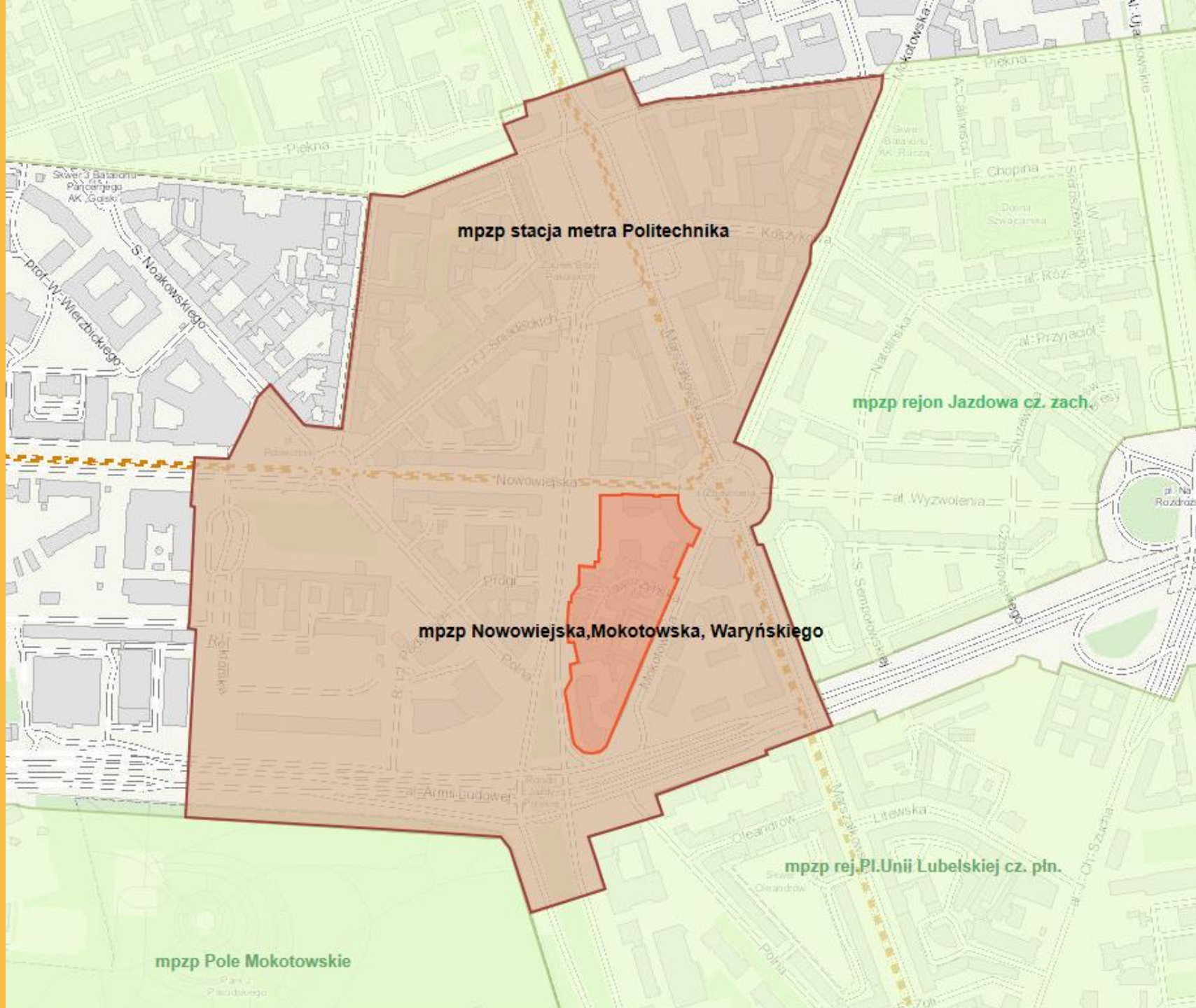
CORAZ  
LEPSZE

**ŚRÓDMIEŚCIE**

KONSULTACJE SPOŁECZNE

**Uwarunkowania planistyczne mpzp  
w kwartale pomiędzy ulicami  
Nowowiejską, Mokotowską, Waryńskiego  
oraz sąsiadujące plany miejscowe**





**mpzp stacja metra Politechnika**

**mpzp rejon Jazdowa cz. zach.**

**mpzp Nowowiejska, Mokotowska, Waryńskiego**

**mpzp rej. Pl.Unii Lubelskiej cz. ptn.**

**mpzp Pole Mokotowskie**

# SKŁADANIE WNIOSKÓW DO PLANU

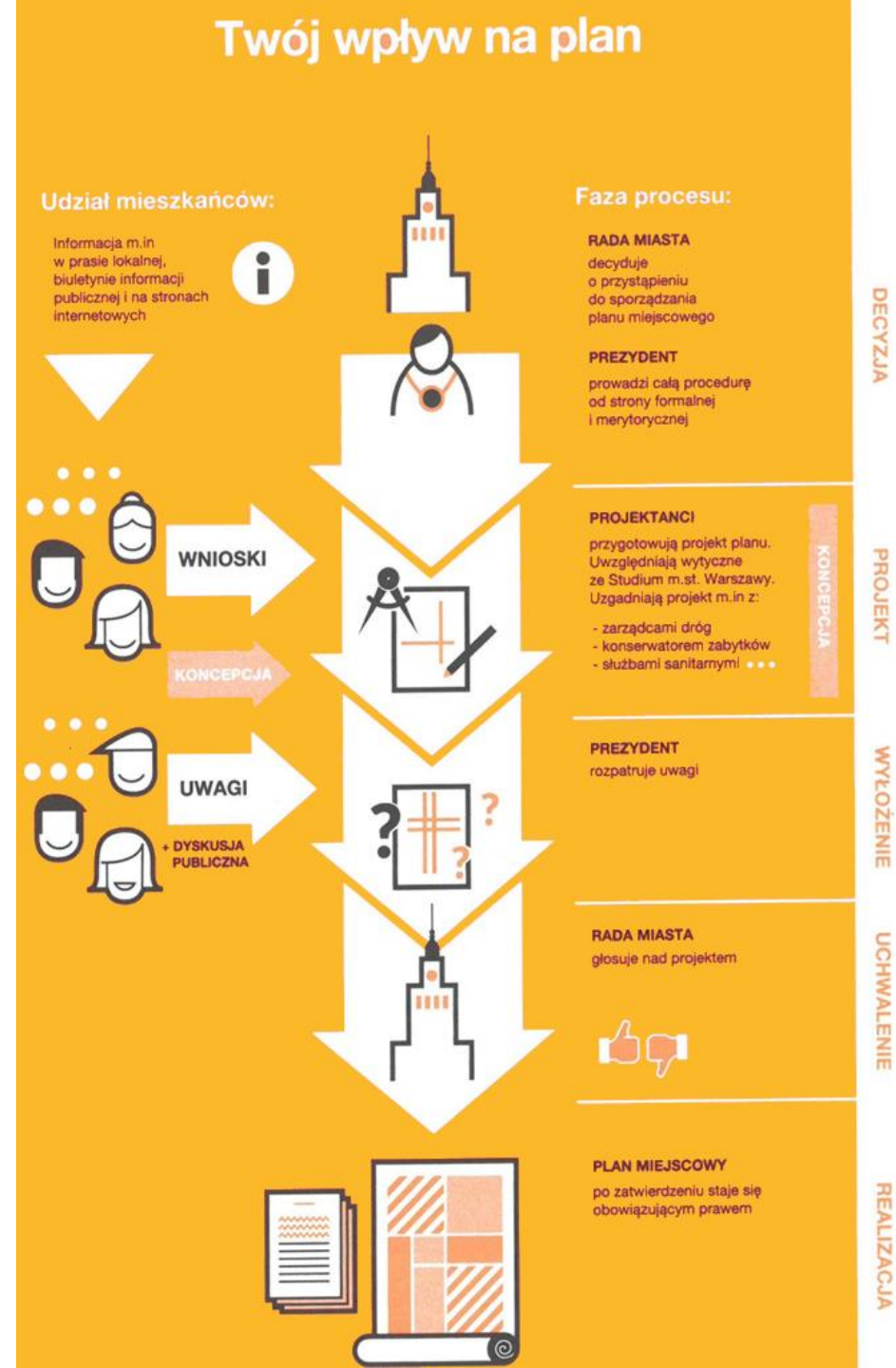
30 września 2015 – 30 października 2015

## 1. UZGODNIENIA PROJEKTU PLANU

sierpień 2019

## 2. WYŁOŻENIE DO PUBLICZNEGO WGLĄDU

od 2 lutego do 3 marca 2020 roku





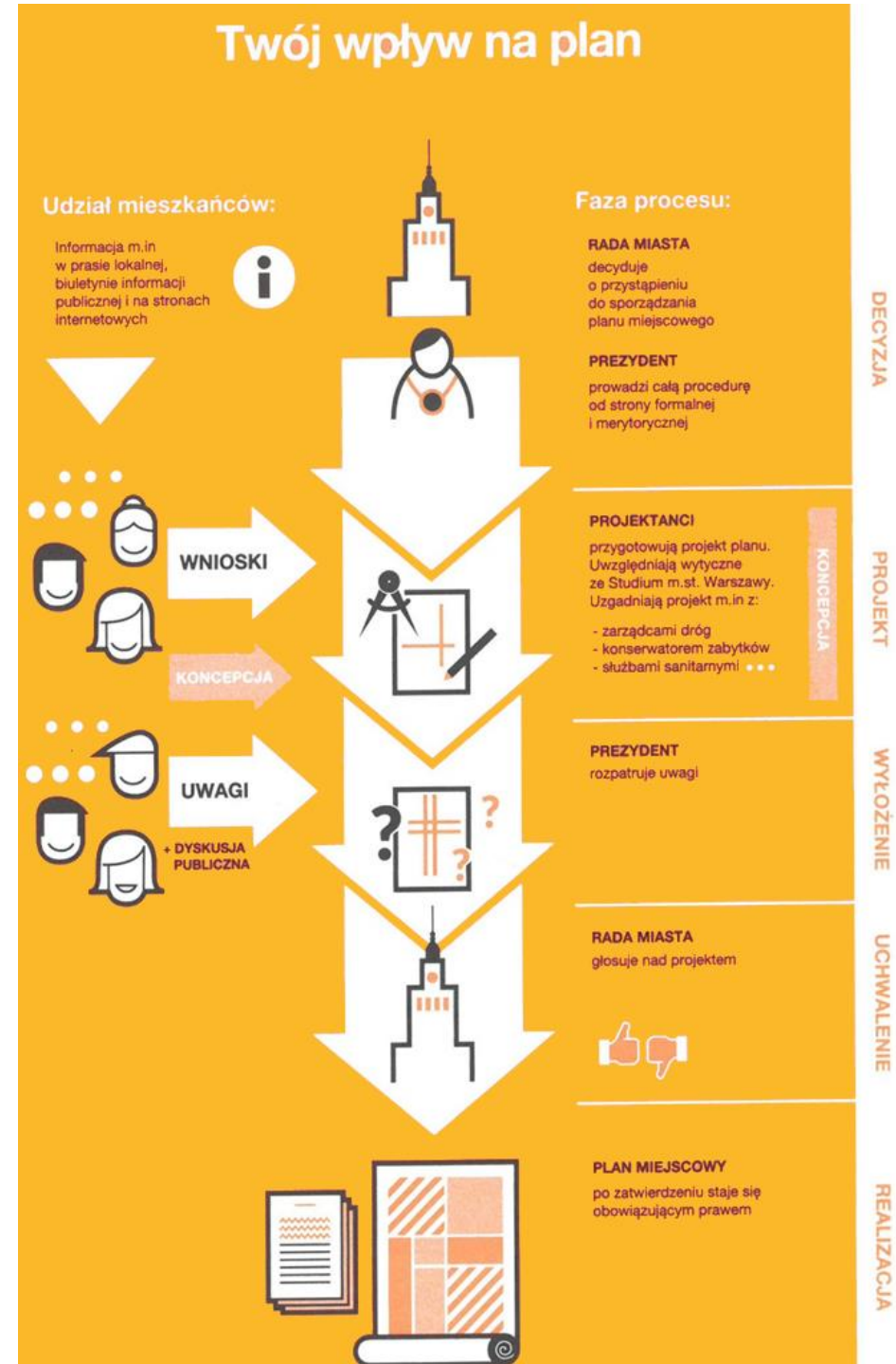
# 1. UZGODNIENIA PROJEKTU PLANU

wrzesień 2020

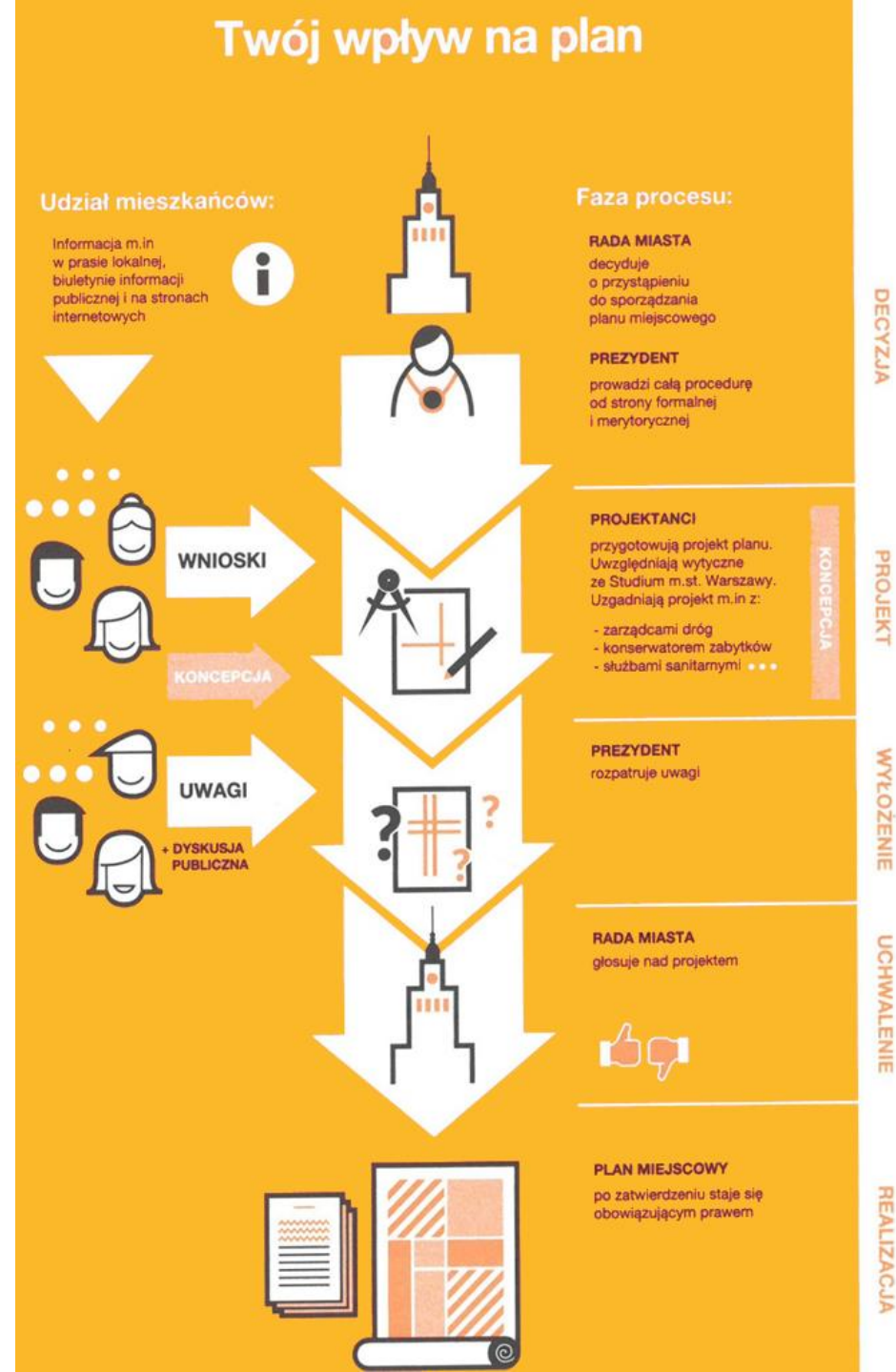
# 2. WYŁOŻENIE DO PUBLICZNEGO WGLĄDU

od 26 października do 15 listopada 2020 roku

- dyżur projektantów:  
27 października, 3 i 10 listopada 2020 roku
- dyskusja publiczna: 12 listopada 2020 roku
- zbieranie uwag do 7 grudnia 2020 roku



Składanie uwag do projektu planu  
do Prezydenta m.st. Warszawy  
za pośrednictwem Biura Architektury  
i Planowania Przestrzennego  
Urzędu m.st. Warszawy  
do **7 grudnia 2020 roku**



# Złóż uwagę do planu!

## Możesz to zrobić:

- elektronicznie
- za pośrednictwem poczty
- osobiście
- podczas dyskusji publicznej online

Osoba składająca uwagę: (proszę wybrać jedno z pól)  
 osoba fizyczna  osoba prawna  jednostka organizacyjna bez osobowości prawnej

Warszawa, dnia ..... 20..... r.

(pełna nazwa lub imię i nazwisko)  
.....  
(adres)  
.....  
(telefon kontaktowy, faks, e-mail\*\*)  
.....

Pełnomocnik – pełnomocnictwo w załączeniu (niepotrzebne skreślić):  
.....

**Prezydent m.st. Warszawy**  
za pośrednictwem  
**Biura Architektury i Planowania Przestrzennego**  
**Urzędu m.st. Warszawy**  
Wydział Zagospodarowania Przestrzennego – .....  
ul. Marszałkowska 77/79 (kancelaria), 00-683 Warszawa

**U**

**Uwaga do projektu miejscowego planu zagospodarowania przestrzennego**

.....  
(nazwa planu podana w ogłoszeniu o wyłożeniu projektu planu do publicznego wglądu)

W związku z wyłożeniem projektu planu do publicznego wglądu zgłaszam następujące uwagi:

**Dane nieruchomości:** (wypełnić w przypadku uwag dotyczących przeznaczenia indywidualnej nieruchomości)

Dane dotyczące nieruchomości	Opis nieruchomości w projekcie planu terenu planistycznego wraz z jego przeznaczeniem	Propozycja wnioskodawcy
adres	(dotyczy uwag do projektu planu – pole nieobowiązkowe)	
obręb ewidencyjny		
nr(y) działki (działek)		

Przedstawienie problemu: .....

.....

.....

**Załączniki:**  ciąg dalszy przedstawienia problemu – na odwrocie (zaznaczyć w razie braku miejsca na tej stronie)

1) .....

2) .....

3) .....

**Oświadczenie o wyrażeniu zgody na przetwarzanie danych osobowych**

Na podstawie z art. 6 ust. 1 lit a. Rozporządzenia Parlamentu Europejskiego i Rady (UE) 2016/679 z dnia 27 kwietnia 2016 r. w sprawie ochrony osób fizycznych w związku z przetwarzaniem danych osobowych i w sprawie swobodnego przepływu tych danych oraz uchylenia dyrektywy 95/46/WE (ogólne rozporządzenie o ochronie danych osobowych) wyrażam zgodę na przetwarzanie moich danych osobowych w zakresie: numer telefonu, adres e-mail w celu przekazywania przez Urząd istotnych informacji związanych z prowadzonym postępowaniem.

.....  
(podpis osoby składającej uwagę)

Pouczenie: zgodnie z art. 17 i 18 Ustawy o planowaniu i zagospodarowaniu przestrzennym uwagi do projektu miejscowego planu zagospodarowania przestrzennego można składać w terminie wyznaczonym w ogłoszeniu Prezydenta m.st. Warszawy o wyłożeniu projektu planu do publicznego wglądu.

Informacji o sporządzanych miejscowych planach zagospodarowania przestrzennego w Warszawie udzielają wydziały zagospodarowania przestrzennego w Biurze Architektury i Planowania Przestrzennego Urzędu m.st. Warszawy, tel. 22 44 324 00, 22 44 324 01. Informacje o planach są dostępne również w internecie pod adresem [www.architektura.um.warszawa.pl/plany-miejscowe](http://www.architektura.um.warszawa.pl/plany-miejscowe).

\* Proszę wpisać nazwę Wydziału Zagospodarowania Przestrzennego właściwego dla dzielnicy, w której jest sporządzany plan miejscowy: Bemowo, Białołęka, Bielany – WZP-Północ, Mokotów, Ursynów, Wilanów – WZP-Południe: Ochota, Wola, Włochy, Ursus – WZP-Zachód: Praga-Południe, Praga-Północ, Targówek – WZP-Praga: Rembertów, Wawer, Wesoła – WZP-Wschód, Śródmieście, Żoliborz – WZP-Centrum.

\*\* Dane nieobowiązkowe – wnioskodawca nie musi ich podawać, ale ich podanie może ułatwić kontakt z wnioskodawcą w celu rozpatrzenia wniosku i załatwienia sprawy.

# Złóż uwagę do planu!

## Elektronicznie

- na [sekretariat.BAiPP@um.warszawa.pl](mailto:sekretariat.BAiPP@um.warszawa.pl)
- podpisu potwierdzonego Profilem Zaufanym za pośrednictwem platformy ePUAP
- przy użyciu kwalifikowanego podpisu elektronicznego



**Złóż uwagę do planu!**

**Za pośrednictwem poczty**

na adres Biura Architektury  
i Planowania Przestrzennego

Urzędu m.st. Warszawy

ul. Marszałkowska 77/79

00-683 Warszawa





# Złóż uwagę do planu!

## Osobiście

- w kancelarii głównej m.st. Warszawy
- w kancelarii Biura Architektury i Planowania Przestrzennego Urzędu m.st. Warszawy
- w Wydziale Obsługi Mieszkańców w dzielnicy

Osoba składająca uwagę: (proszę wybrać jedno z pól)

osoba fizyczna  osoba prawna  jednostka organizacyjna bez osobowości prawnej

Warszawa, dnia ..... 20..... r.

(pełna nazwa lub imię i nazwisko)

(adres)

(telefon kontaktowy, faks, e-mail\*\*)

Pełnomocnik – pełnomocnictwo w załączeniu (niepotrzebne skreślić):



Prezydent m.st. Warszawy  
za pośrednictwem  
Biura Architektury i Planowania Przestrzennego  
Urzędu m.st. Warszawy  
Wydział Zagospodarowania Przestrzennego – .....  
ul. Marszałkowska 77/79 (kancelaria), 00-683 Warszawa

### Uwaga do projektu miejscowego planu zagospodarowania przestrzennego

(nazwa planu podana w ogłoszeniu o wyłożeniu projektu planu do publicznego wglądu)

W związku z wyłożeniem projektu planu do publicznego wglądu zgłaszam następujące uwagi:

Dane nieruchomości: (wypełnić w przypadku uwag dotyczących przeznaczenia indywidualnej nieruchomości)

Dane dotyczące nieruchomości	Óznaczenie w projekcie planu terenu planistycznego wraz z jego przeznaczeniem	Propozycja wnioskodawcy
adres	(dotyczy uwag do projektu planu – pole nieobowiązkowe)	
obręb ewidencyjny		
nr(ty) działki (działek)		

Przedstawienie problemu: .....

.....  
.....

Załączniki:

- 1) .....
- 2) .....
- 3) .....

ciąg dalszy przedstawienia problemu – na odwrocie (zaznaczyć w razie braku miejsca na tej stronie)

#### Oświadczenie o wyrażeniu zgody na przetwarzanie danych osobowych

Na podstawie z art. 6 ust. 1 lit a. Rozporządzenia Parlamentu Europejskiego i Rady (UE) 2016/679 z dnia 27 kwietnia 2016 r. w sprawie ochrony osób fizycznych w związku z przetwarzaniem danych osobowych i w sprawie swobodnego przepływu tych danych oraz uchylecia dyrektywy 95/46/WE (ogólne rozporządzenie o ochronie danych osobowych) wyrażam zgodę na przetwarzanie moich danych osobowych w zakresie: numer telefonu, adres e-mail w celu przekazywania przez Urząd istotnych informacji związanych z prowadzonym postępowaniem.

(podpis osoby składającej uwagę)

Pouczenie: zgodnie z art. 17 i 18 Ustawy o planowaniu i zagospodarowaniu przestrzennym uwagi do projektu miejscowego planu zagospodarowania przestrzennego można składać w terminie wyznaczonym w ogłoszeniu Prezydenta m.st. Warszawy o wyłożeniu projektu planu do publicznego wglądu.

Informacji o sporządzanych miejscowych planach zagospodarowania przestrzennego w Warszawie udzielają wydziały zagospodarowania przestrzennego w Biurze Architektury i Planowania Przestrzennego Urzędu m.st. Warszawy, tel. 22 44 324 00, 22 44 324 01. Informacje o planach są dostępne również w internecie pod adresem [www.architektura.um.warszawa.pl/plany-miejscowe](http://www.architektura.um.warszawa.pl/plany-miejscowe)

\* Proszę wpisać nazwę Wydziału Zagospodarowania Przestrzennego właściwego dla dzielnicy, w której jest sporządzany plan miejscowy: Bemowo, Białołęka, Bielany – WZP-Północ; Mokotów, Ursynów, Wilanów – WZP-Południe; Ochota, Wola, Włochy, Ursus – WZP-Zachód; Praga-Południe, Praga-Północ, Targówek – WZP-Praga; Rembertów, Wawer, Wesoła – WZP-Wschód; Śródmieście, Żoliborz – WZP-Centrum.

\*\* Dane nieobowiązkowe – wnioskodawca nie musi ich podawać, ale ich podanie może ułatwić kontakt z wnioskodawcą w celu rozpatrzenia wniosku i załatwienia sprawy.

Druk: AM-03-04 (XI 2018)

# Złóż uwagę do planu!

## Podczas dyskusji publicznej on-line

- na [dialogwplanowaniu@um.warszawa.pl](mailto:dialogwplanowaniu@um.warszawa.pl)
- na numer telefonu: 22 325 81 08

CORAZ  
LEPSZE

**ŚRÓDMIEŚCIE**

KONSULTACJE SPOŁECZNE



zakochaj się  
w warszawie