

CORAZ
LEPSZA

PRAGA-POŁUDNIE

KONSULTACJE SPOŁECZNE

Projekt miejscowego planu
zagospodarowania przestrzennego
rejonu ulicy Podskarbińskiej
- część I

INFORMACJE O KONSULTACJACH

JEDNOSTKA ODPOWIEDZIALNA:

Biuro Architektury i Planowania Przestrzennego
Urzędu m.st. Warszawy

PROJEKT PLANU:

Miejska Pracownia Planowania Przestrzennego
i Strategii Rozwoju

Główny projektant: Katarzyna Trębacka

INFORMACJE:

www.architektura.um.warszawa.pl

CORAZ
LEPSZA

PRAGA-POŁUDNIE

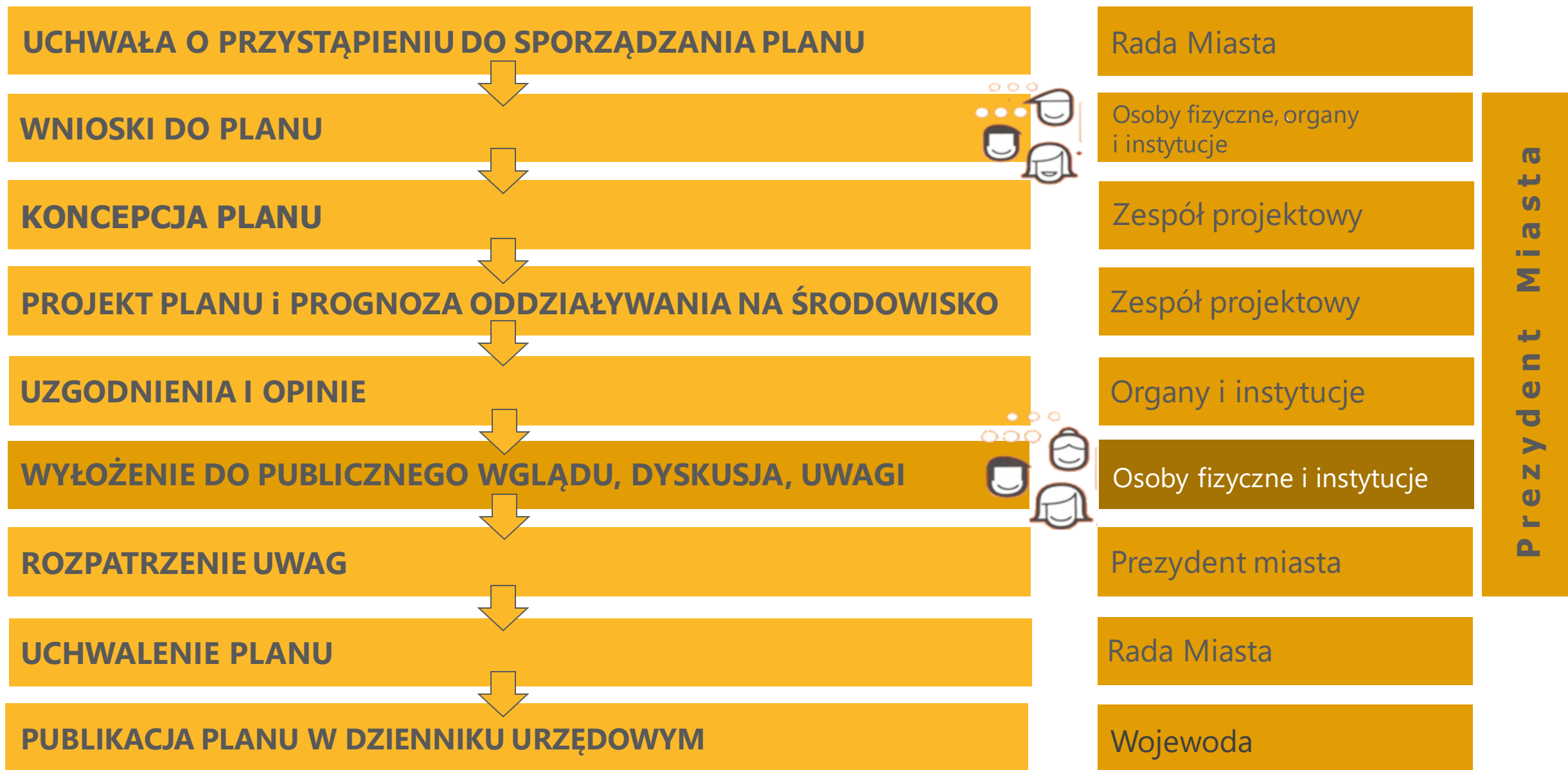
KONSULTACJE SPOŁECZNE

CORAZ
LEPSZA

PRAGA-POŁUDNIE

KONSULTACJE SPOŁECZNE

PROCEDURA UCHWALANIA PLANU
**REJONU ULICY
PODSKARBIŃSKIEJ - CZĘŚĆ I**



Prezydent Miasta

Uchwała nr XII/198/2011
Rady m.st. Warszawy z 17 marca 2011 r.
w sprawie przystąpienia do sporządzania
miejscowego planu zagospodarowania
przestrzennego rejonu
ul. Podskarbińskiej,
zmieniona uchwałą Nr XVII/419/2019
z 29 sierpnia 2019 r.
(podział planu na 4 części)



Składanie wniosków do planu

Od 18 czerwca do 27 lipca 2012 r.

Projekt planu

Czerwiec 2016 r.

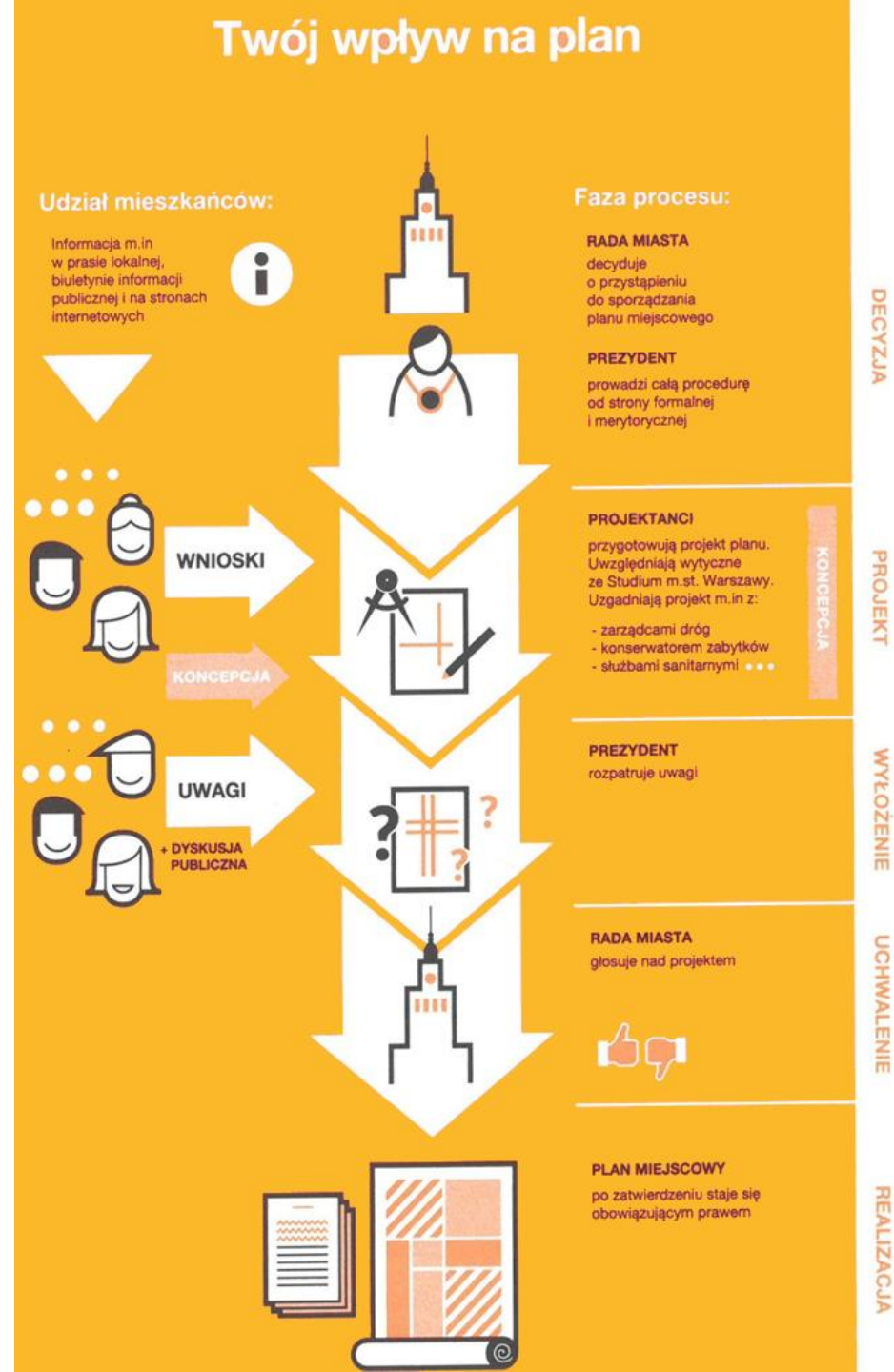
Podział planu na 4 części

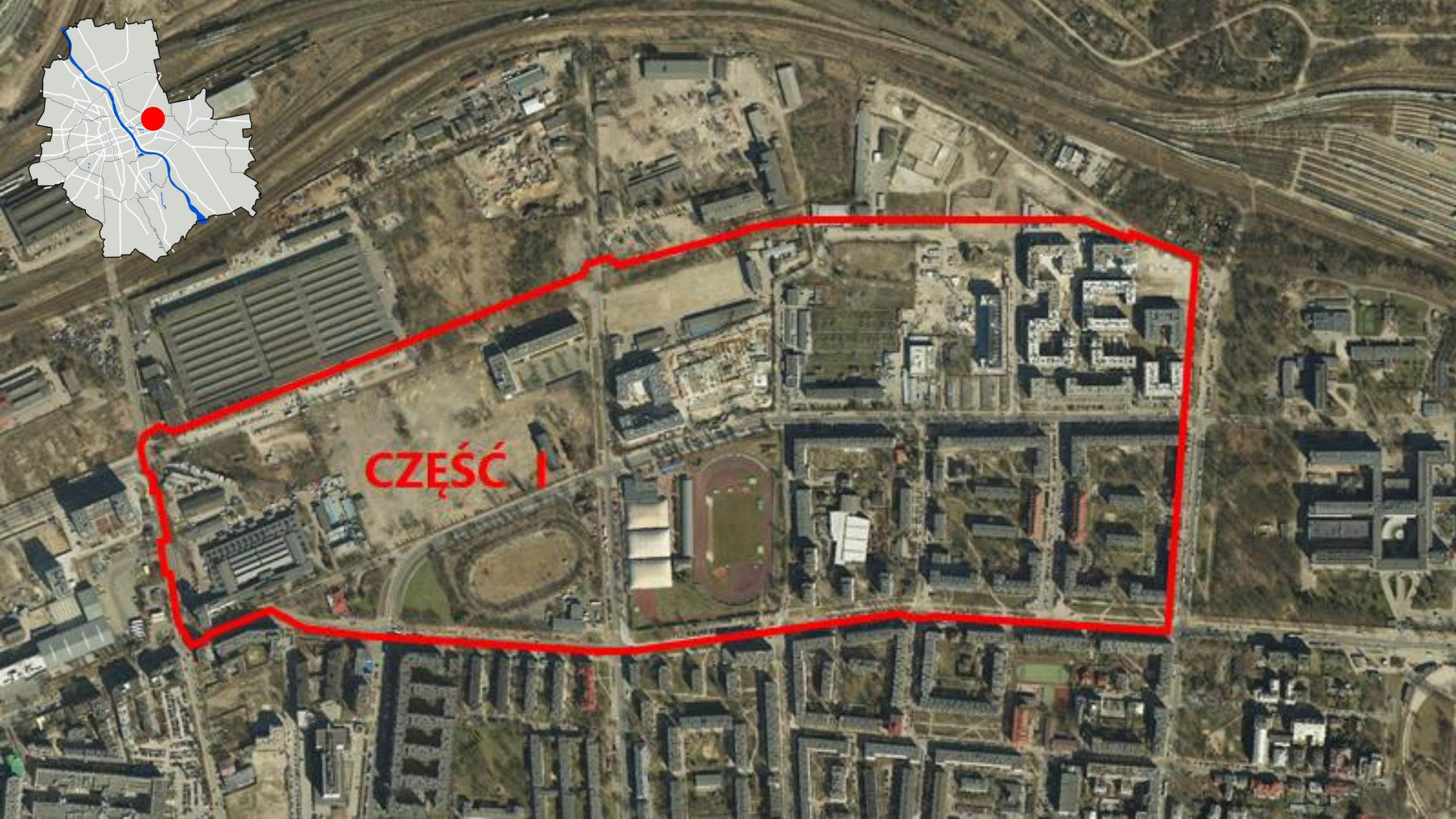
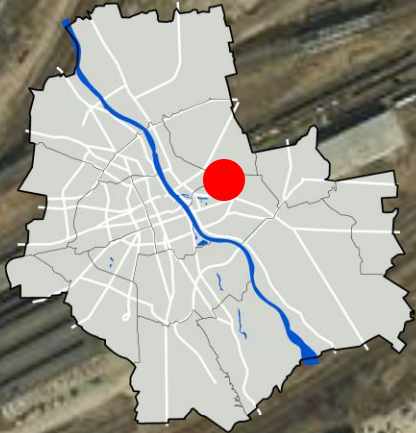
Uchwała nr XVII/419/2019

z dnia 29.08.2019 r.

Wyłożenie do publicznego wglądu

Od 9 marca 2020 r.





CZEŚĆ I

KONSULTACJE SPOŁECZNE

Wyłożenie planu do publicznego wglądu:
od 9 marca do 8 maja 2020 r. *

zbieranie uwag do 1 czerwca 2020 r. *

* Terminy wyłożenia planów do publicznego wglądu i zbierania uwag uległy zawieszeniu.

Po zakończeniu stanu epidemii bieg terminów zostanie wznowiony, a ich długość zostanie podana w ogłoszeniu.

CORAZ
LEPSZA

PRAGA-POŁUDNIE

KONSULTACJE SPOŁECZNE

KONSULTACJE SPOŁECZNE

Konsultacje społeczne:
od **9 marca** do **1 czerwca 2020 r.**

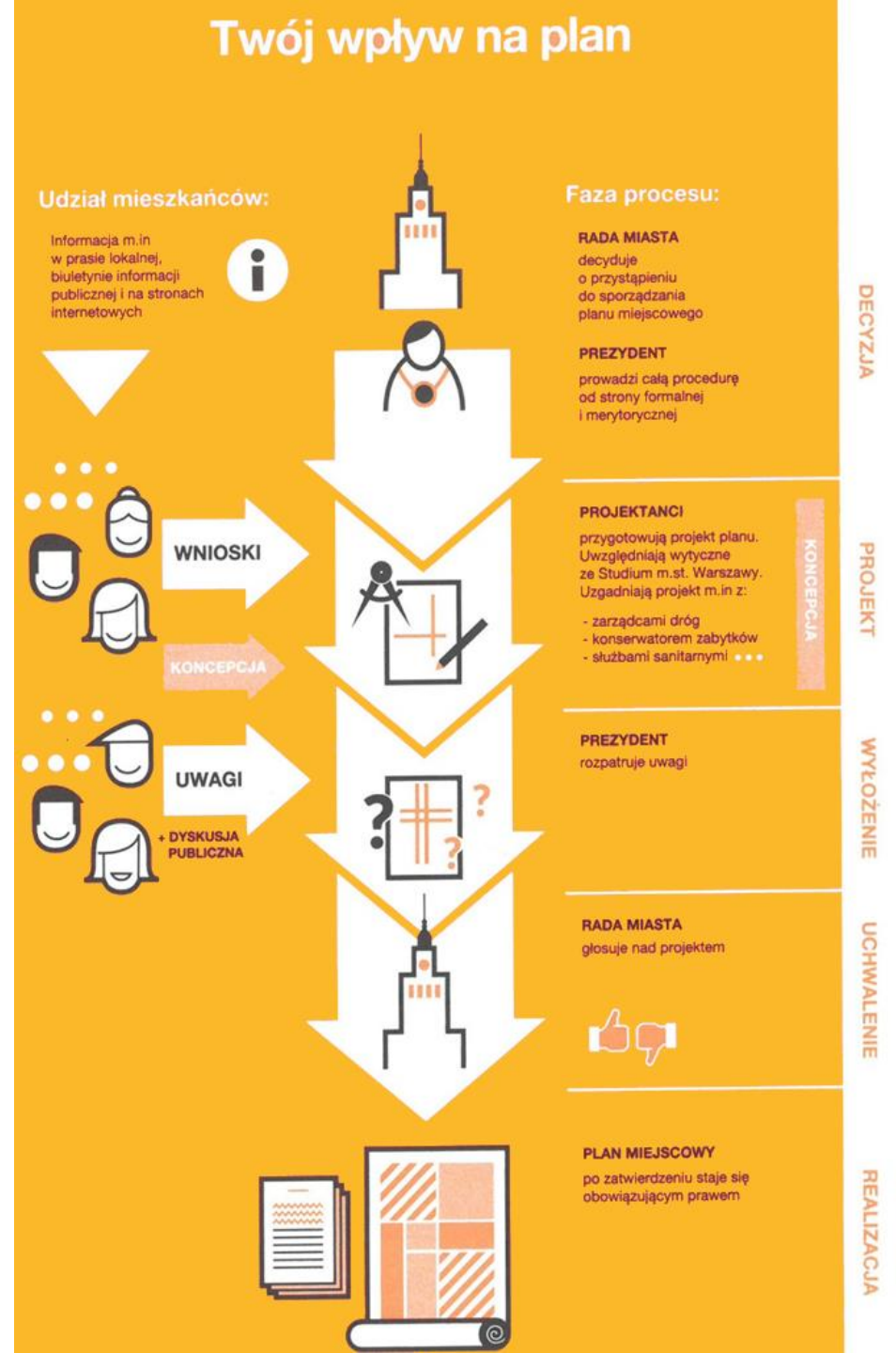
Wydłużone z powodu
epidemii COVID-19

CORAZ
LEPSZA

PRAGA-POŁUDNIE

KONSULTACJE SPOŁECZNE

Składanie uwag
do projektu planu
do Prezydenta m.st. Warszawy
za pośrednictwem
Biura Architektury
i Planowania Przestrzennego



Złóż uwagę do planu!

Możesz to zrobić:

- elektronicznie
- za pośrednictwem poczty
- osobiście

Osoba składająca uwagę: (proszę wybrać jedno z pól)

osoba fizyczna osoba prawna jednostka organizacyjna bez osobowości prawnej

Warszawa, dnia 20..... r.

(pełna nazwa lub imię i nazwisko)

(adres)

(telefon kontaktowy, faks, e-mail*)

Pełnomocnik – pełnomocnictwo w załączeniu (niepotrzebne skreślić):



Prezydent m.st. Warszawy

za pośrednictwem

Biura Architektury i Planowania Przestrzennego

Urzędu m.st. Warszawy

Wydział Zagospodarowania Przestrzennego –

ul. Marszałkowska 77/79 (kancelaria), 00-683 Warszawa

Uwaga do projektu miejscowego planu zagospodarowania przestrzennego

(nazwa planu podana w ogłoszeniu o wyłożeniu projektu planu do publicznego wglądu)

W związku z wyłożeniem projektu planu do publicznego wglądu zgłaszam następujące uwagi:

Dane nieruchomości: (wypełnić w przypadku uwag dotyczących przeznaczenia indywidualnej nieruchomości)

Dane dotyczące nieruchomości	Oznaczenie w projekcie planu terenu planistycznego wraz z jego przeznaczeniem	Propozycja wnioskodawcy
adres	(dotyczy uwag do projektu planu – pole nieobowiązkowe)	
obręb ewidencyjny		
nr(y) działki (działek)		

Przedstawienie problemu:

.....

.....

.....

Załączniki:

1)

2)

3)

ciąg dalszy przedstawienia problemu – na odwrocie (zaznaczyć w razie braku miejsca na tej stronie)

Oświadczenie o wyrażeniu zgody na przetwarzanie danych osobowych

Na podstawie z art. 6 ust. 1 lit a. Rozporządzenia Parlamentu Europejskiego i Rady (UE) 2016/679 z dnia 27 kwietnia 2016 r. w sprawie ochrony osób fizycznych w związku z przetwarzaniem danych osobowych i w sprawie swobodnego przepływu tych danych oraz uchylenia dyrektywy 95/46/WE (ogólne rozporządzenie o ochronie danych osobowych) wyrażam zgodę na przetwarzanie moich danych osobowych w zakresie: numer telefonu, adres e-mail w celu przekazywania przez Urząd istotnych informacji związanych z prowadzonym postępowaniem.

(podpis osoby składającej uwagę)

Pouczenie: zgodnie z art. 17 i 18 Ustawy o planowaniu i zagospodarowaniu przestrzennym uwagi do projektu miejscowego planu zagospodarowania przestrzennego można składać w terminie wyznaczonym w ogłoszeniu Prezydenta m.st. Warszawy o wyłożeniu projektu planu do publicznego wglądu.

Informacji o sporządzanych miejscowych planach zagospodarowania przestrzennego w Warszawie udzielały wydziały zagospodarowania przestrzennego w Biurze Architektury i Planowania Przestrzennego Urzędu m.st. Warszawy, tel. 22 44 324 00, 22 44 324 01. Informacje o planach są dostępne również w internecie pod adresem www.architektura.um.warszawa.pl/plany-miejscowe

* Proszę wpisać nazwę Wydziału Zagospodarowania Przestrzennego właściwego dla dzielnicy, w której jest sporządzany plan miejscowy: Bemowo, Białołęka, Bielany – WZP-Północ; Mokotów, Ursynów, Wilanów – WZP-Południe; Ochota, Wola, Włochy, Ursus – WZP-Zachód; Praga-Południe, Praga-Północ, Targówek – WZP-Praga; Rembertów, Wawer, Wesoła – WZP-Wschód; Śródmieście, Żoliborz – WZP-Centrum.

** Dane nieobowiązkowe – wnioskodawca nie musi ich podawać, ale ich podanie może ułatwić kontakt z wnioskodawcą w celu rozpatrzenia wniosku i załatwienia sprawy.

Druk: AM-03-04 (XII 2018)

Złóż uwagę do planu!

Elektronicznie

przy użyciu kwalifikowanego podpisu
elektronicznego albo podpisu
potwierdzonego Profilem Zaufanym za
pośrednictwem platformy ePUAP



ELEKTRONICZNA
SKRZYNKĄ PODAWCZA

Złóż uwagę do planu!

Za pośrednictwem poczty

na adres Biura Architektury i Planowania

Przestrzennego

ul. Marszałkowska 77/79

00-683 Warszawa



Złóż uwagę do planu!

Osobiście

- w kancelarii głównej m.st. Warszawy,
- w kancelarii Biura Architektury i Planowania Przestrzennego,
- w Wydziale Obsługi Mieszkańców w Twojej dzielnicy

Osoba składająca uwagę: (proszę wybrać jedno z pól)

osoba fizyczna osoba prawna jednostka organizacyjna bez osobowości prawnej

Warszawa, dnia 20..... r.

(pełna nazwa lub imię i nazwisko)

(adres)

(telefon kontaktowy, faks, e-mail*)

Pełnomocnik – pełnomocnictwo w załączeniu (niepotrzebne skreślić):



Prezydent m.st. Warszawy

za pośrednictwem

Biura Architektury i Planowania Przestrzennego

Urzędu m.st. Warszawy

Wydział Zagospodarowania Przestrzennego –

ul. Marszałkowska 77/79 (kancelaria), 00-683 Warszawa

Uwaga do projektu miejscowego planu zagospodarowania przestrzennego

(nazwa planu podana w ogłoszeniu o wyłożeniu projektu planu do publicznego wglądu)

W związku z wyłożeniem projektu planu do publicznego wglądu zgłaszam następujące uwagi:

Dane nieruchomości: (wypełnić w przypadku uwag dotyczących przeznaczenia indywidualnej nieruchomości)

Dane dotyczące nieruchomości	Oznaczenie w projekcie planu terenu planistycznego wraz z jego przeznaczeniem	Propozycja wnioskodawcy
adres	(dotyczy uwag do projektu planu – pole nieobowiązkowe)	
obręb ewidencyjny		
nr(y) działki (działek)		

Przedstawienie problemu:

Załączniki:

1)

2)

3)

ciąg dalszy przedstawienia problemu – na odwrocie (zaznaczyć w razie braku miejsca na tej stronie)

Oświadczenie o wyrażeniu zgody na przetwarzanie danych osobowych

Na podstawie z art. 6 ust. 1 lit a. Rozporządzenia Parlamentu Europejskiego i Rady (UE) 2016/679 z dnia 27 kwietnia 2016 r. w sprawie ochrony osób fizycznych w związku z przetwarzaniem danych osobowych i w sprawie swobodnego przepływu tych danych oraz uchylecia dyrektywy 95/46/WE (ogólne rozporządzenie o ochronie danych osobowych) wyrażam zgodę na przetwarzanie moich danych osobowych w zakresie: numer telefonu, adres e-mail w celu przekazywania przez Urząd istotnych informacji związanych z prowadzonym postępowaniem.

(podpis osoby składającej uwagę)

Pouczenie: zgodnie z art. 17 i 18 Ustawy o planowaniu i zagospodarowaniu przestrzennym uwagi do projektu miejscowego planu zagospodarowania przestrzennego można składać w terminie wyznaczonym w ogłoszeniu Prezydenta m.st. Warszawy o wyłożeniu projektu planu do publicznego wglądu.

Informacji o sporządzanych miejscowych planach zagospodarowania przestrzennego w Warszawie udziela wydział zagospodarowania przestrzennego w Biurze Architektury i Planowania Przestrzennego Urzędu m.st. Warszawy, tel. 22 44 324 00, 22 44 324 01. Informacje o planach są dostępne również w internecie pod adresem www.architektura.um.warszawa.pl/plany-miejscowe

* Proszę wpisać nazwę Wydziału Zagospodarowania Przestrzennego właściwego dla dzielnicy, w której jest sporządzany plan miejscowy: Bemowo, Białołęka, Bielany – WZP-Północ; Mokotów, Ursynów, Wilanów – WZP-Południe; Ochota, Wola, Włochy, Ursus – WZP-Zachód; Praga-Południe, Praga-Północ, Targówek – WZP-Praga; Rembertów, Wawer, Wesoła – WZP-Wschód; Śródmieście, Żoliborz – WZP-Centrum.

** Dane nieobowiązkowe – wnioskodawca nie musi ich podawać, ale ich podanie może ułatwić kontakt z wnioskodawcą w celu rozpatrzenia wniosku i załatwienia sprawy.

Druk: AM-03-04 (XII 2018)



zakochaj się
w warszawie